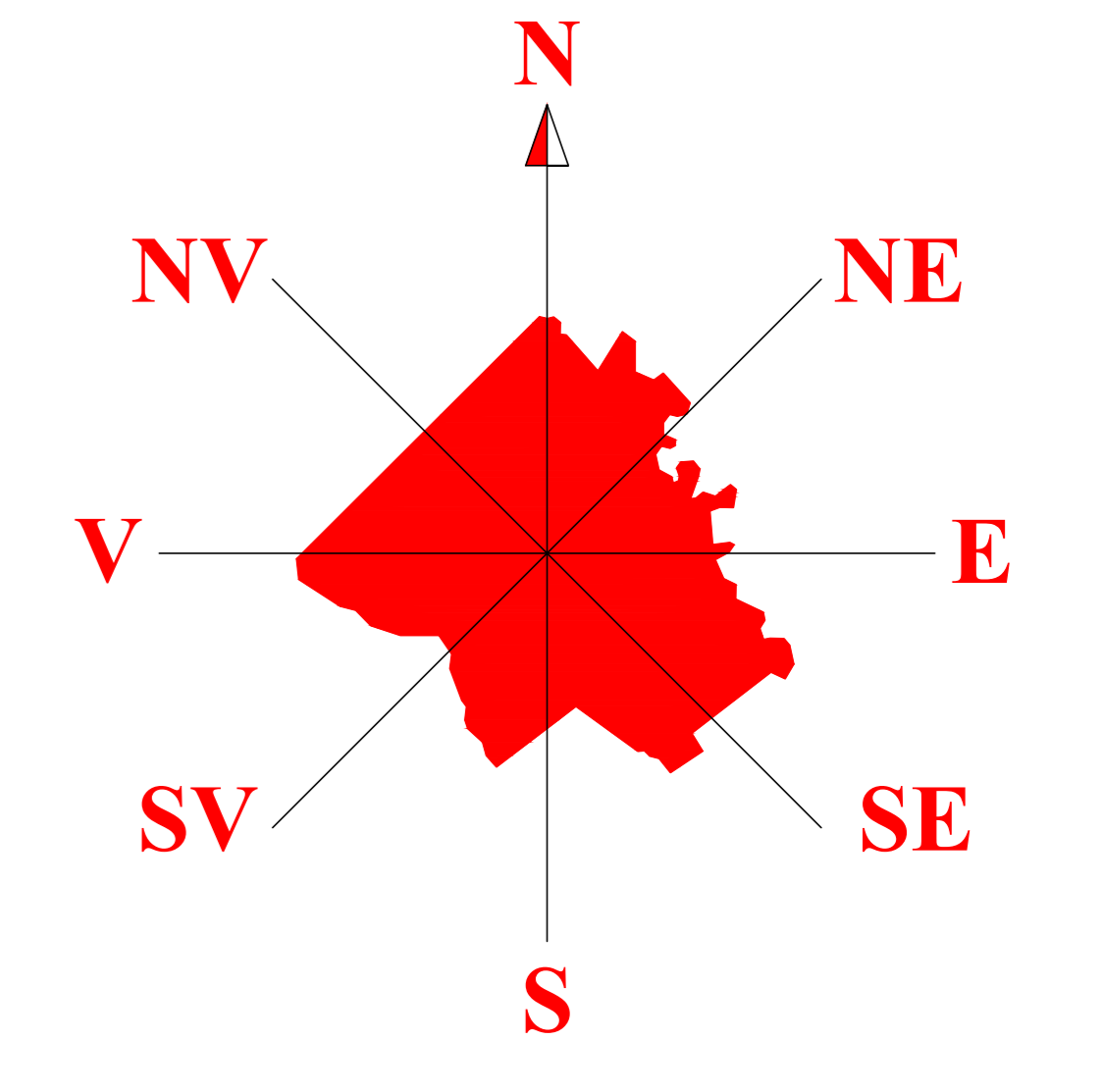
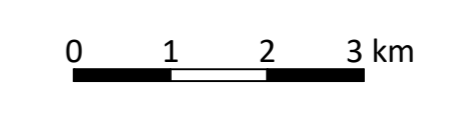


- 1) Primarie
- 2) Camin Cultural
- 3) Politie
- 4) Biserica+ Cimitir
- 5) Gater
- 6) Penion(Teo+Andreea)
- 7) Gater
- 9) Casa EVA
- 10) Scoala
- 11) Gater
- 12) Peco
- 13) AQUA CARPATICA
- 14) Cabana (Paradis Montan)
- 15) Cabana (Pastravari)
- 16) Casa LUS
- 17) Biserica
- 18) Scoala I-VIII
- 19) Biserica
- 20) Cimitir
- 21) Scoala
- 22) Gater
- 23) Casa Razestului
- 24) Cabana G&G
- 25) Gater
- 26) Magazin
- 27) Gater
- 28) Scoala
- 29) Biserica
- 30) Cimitir

# PUG

## PLAN URBANISTIC GENERAL

### PROPRIETATI TERENURI SAT PANACI




#### LIMITE

- LIMITA TERITORIULUI ADMINISTRATIV AL COMUNEI
- LIMITA ZONA INTRAVILAN EXISTENT

#### TIPURI DE PROPRIETATE ASUPRA TERENURILOR INTRAVILAN

- a) PROPRIETATE PUBLICĂ
  - TERENURI PROPRIETATE PUBLICĂ DE INTERES NAȚIONAL
  - TERENURI PROPRIETATE PUBLICĂ DE INTERES JUDEȚEAN
  - TERENURI PROPRIETATE PUBLICĂ DE INTERES LOCAL
  - TERENURI CU DESTINAȚIE SPECIALĂ
- b) PROPRIETATE PRIVATĂ
  - TERENURI PROPRIETATE PRIVATĂ DE INTERES NAȚIONAL
  - TERENURI PROPRIETATE PRIVATĂ DE INTERES JUDEȚEAN
  - TERENURI PROPRIETATE PRIVATĂ DE INTERES LOCAL
  - TERENURI PROPRIETATE PRIVATĂ A PERSOANELOR FIZICE SAU JURIDICE



<b>S.C. PROTEUS S.R.L.</b> <small>Șef proiect: Ing. Pavel Vasile</small> <small>Proiectat: Arh. Mrejeru Florin</small> <small>Desenat: Ing. Pavel Vasile</small> <small>Verificat: Arh. Mrejeru Florin</small>	<small>BENEFICIAR: CONSILIUL LOCAL AL COMUNEI PANACI</small> <small>SCARA: 1:10000</small>	<small>PROIECT: ANTOCARE DOCUMENTARE PENTRU ELABORARE PLAN URBANISTIC GENERAL</small> <small>TITLU PLANSA: PROPRIETATI TERENURI</small>	<small>PR. NR. 598</small> <small>FAZA: P.U.G.</small> <small>PLANSĂ: 5.1</small>
--	---	--	---